

DIÀ SÀPIENS

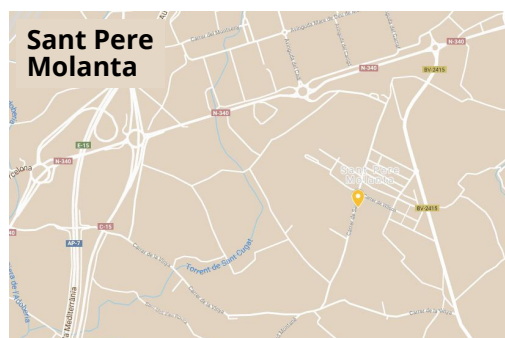
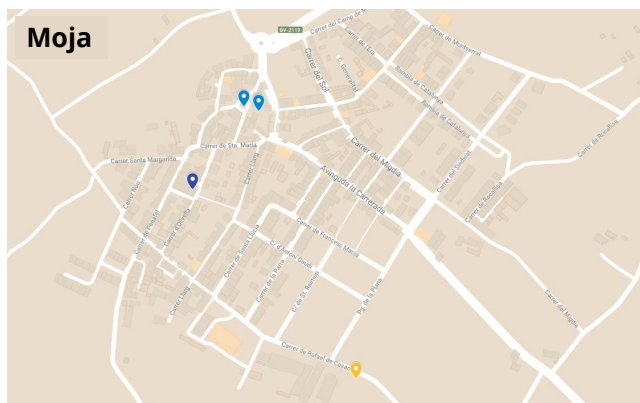
DISSABTE 16 D'OCTUBRE

OLÈRDOLA



MAPES D'UBICACIÓ DELS ESPAIS D'ACTIVITATS

[accedeix aquí a la versió on-line](#)

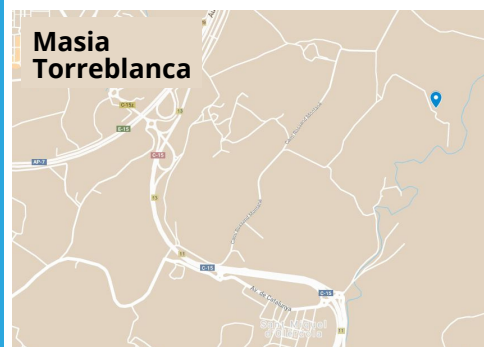


- ESPAI CONFERÈNCIES**
Local Nou de Moja [C. Sant Ferran, 2, Moja]
- INICI - RUTA DEL PATRIMONI D'OLÈRDOLA: MOJA** [Pl. Església, Moja]
- CAPELLA SANT CUGAT DE MOJA** [Pl. Església, Moja]
- INICI - VESTIGIS - Un home llarg de Copons** [Els Pins, C. Rafael de Casanovas, Moja]

- CONNEXIONS INTERNES**
- Eix Rossend Muntané** [Moja - St. Pere Molanta]
- Connexions:**
 - Masia Torreblanca
 - Viladellops
 - Museu d'Arqueologia de Catalunya - Olèrdola



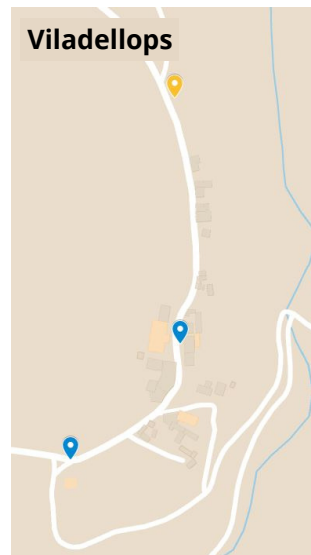
- INICI - VESTIGIS - El General de les Plomes** [Aparcament sota Escola Rossend Montané, Sant Pere Molanta]



- CELLER MASIA TORREBLANCA** [Masia Torreblanca]



- PUNTS D'INICI DE VISITES GUIADES DINS O DAVANT DEL RECINTE DEL MAC OLÈRDOLA**
- INICI - VESTIGIS - El Príncep d'Olèrdola - La Sacerdotessa del Parc** [Turó d'Olèrdola]
- ESPAIS DE TALLERS DINS DEL RECINTE DEL MAC OLÈRDOLA**
- ESPAI PRESENTACIÓ LLIBRE DINS DEL RECINTE DEL MAC OLÈRDOLA**
- ESPAIS CONCERT DINS DEL RECINTE DEL MAC OLÈRDOLA**



- INICI - VESTIGIS - La Brúixa de Viladellops** [Viladellops]
- CELLER FINCA VILADELLOPS** [Viladellops]
- INICI - RUTA DEL PATRIMONI D'OLÈRDOLA: VILADELLOPS** [Pl. de l'església, Viladellops]